

Boisement

Terrain à vocation agricole

G 565

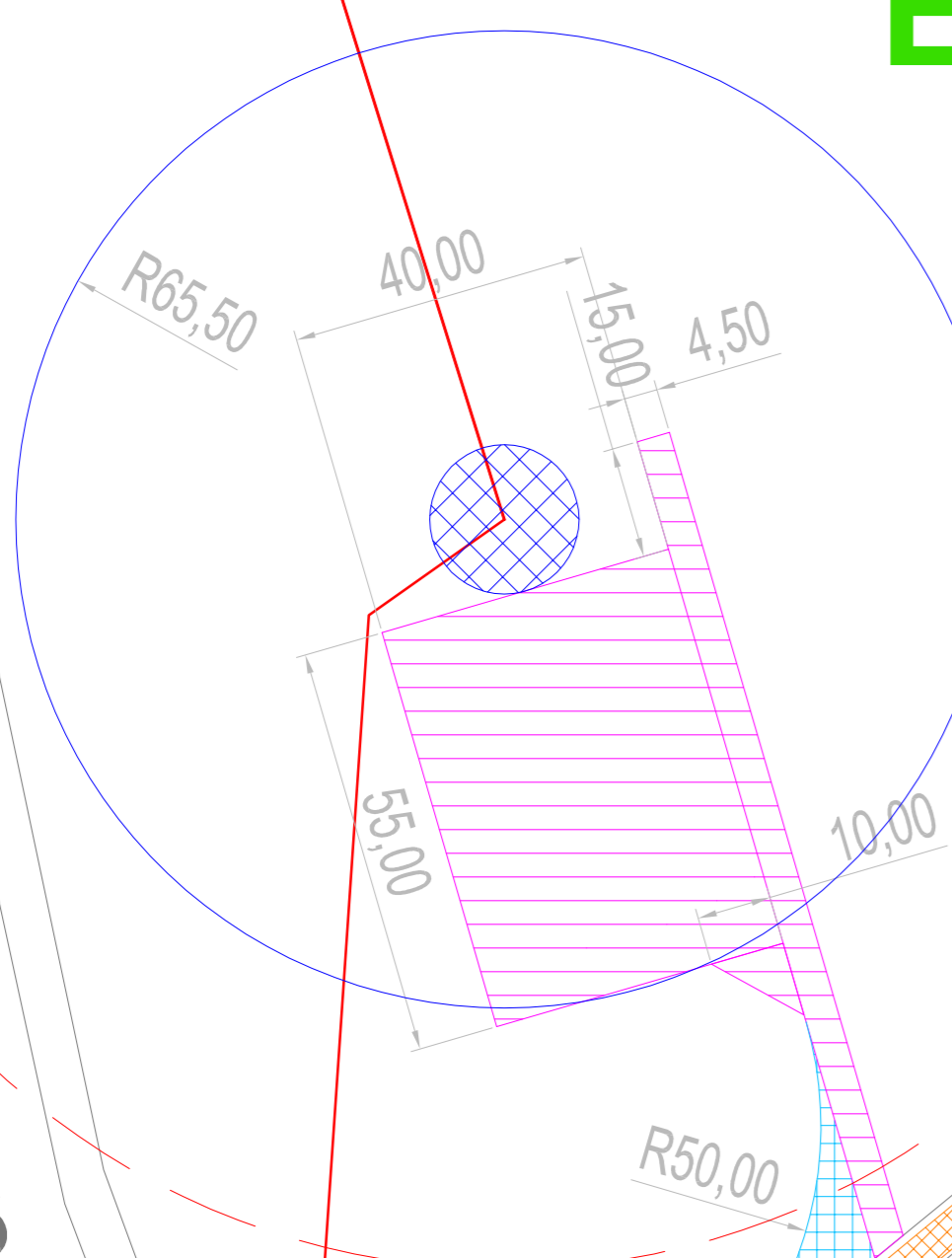
Eolienne 3

Voie communale n°13 de l'Hourmede à Fontereuse

Terrain à vocation agricole

Terrain à vocation agricole

Chemin rural du Buisson à Alloue



LES CHATAIGNIERS ET LE CLOS DE BORDILLE

Boisement

# Commune de Alloue

Terrain à vocation agricole

Voie communale n°4 de Beaulieu à Alloue

Chemin rural n°4

Chemin rural de Besnest à la Renaudie

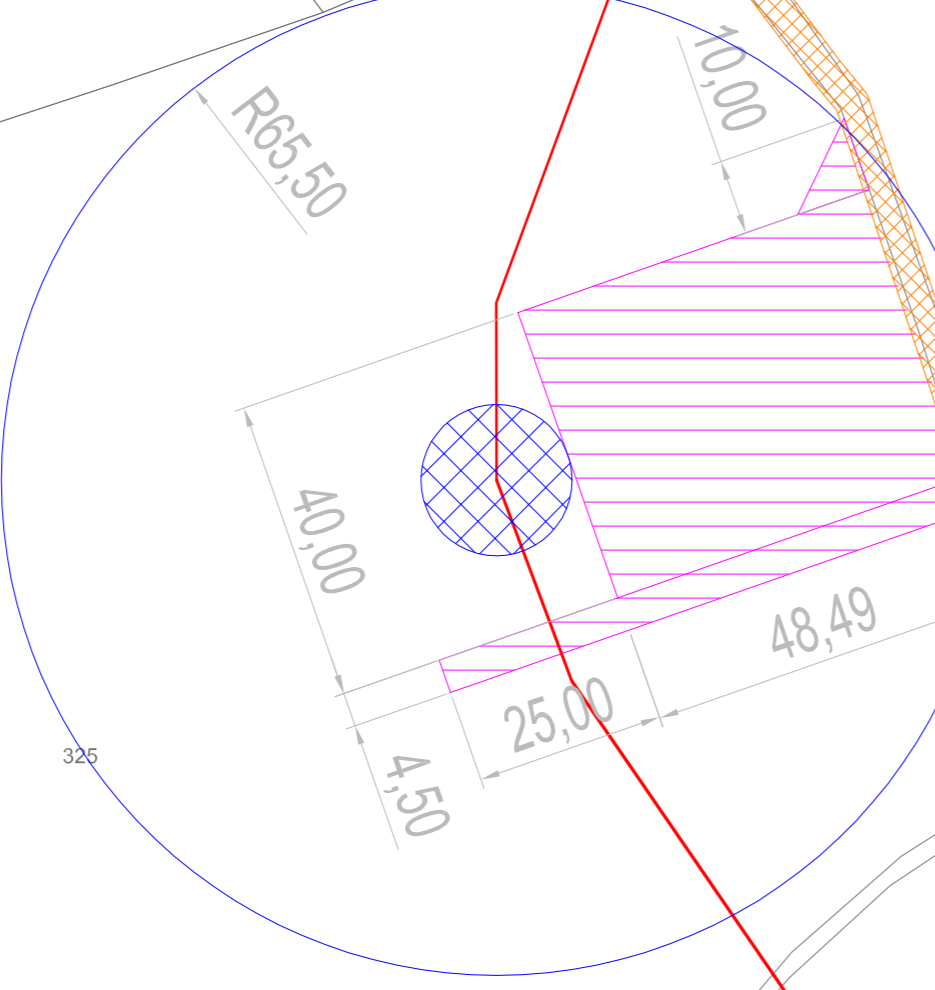
Boisement

Eolienne 4

Terrain à vocation agricole

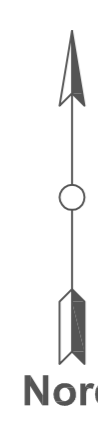
C 325

Terrain à vocation agricole



Boisement

- Câble électrique interne
- Fondation de l'éolienne
- Survol de l'éolienne
- Chemin existant à renforcer
- Plateforme et chemin à créer
- Virage à créer
- Cercle de 35m par rapport au bout des pales
- Route départementale
- Voie publique communale
- Parcelle cadastrale
- Limite communale
- Zone boisée
- Point d'eau
- Canalisations de gaz (non présente sur le plan)
- Voie ferrée (non présente sur le plan)
- Canalisations d'eau (non présente sur le plan)



Projet **Parc Eolien de la Charente Limousine**  
Communes de Alloue, Saint-Coutant et Ambernac

Titre **Plan de situation - Partie 2**

Planification générale  
Parc Eolien de la Charente Limousine  
9 avenue de Paris - 94300 Vincennes  
Tél. +33(0) 1 41 74 70 40

17/11/2016  
1/1000  
Feuille A0



Fax +33 (0) 1 41 74 70 41

Rayon d'affichage: 6km