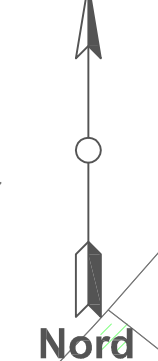
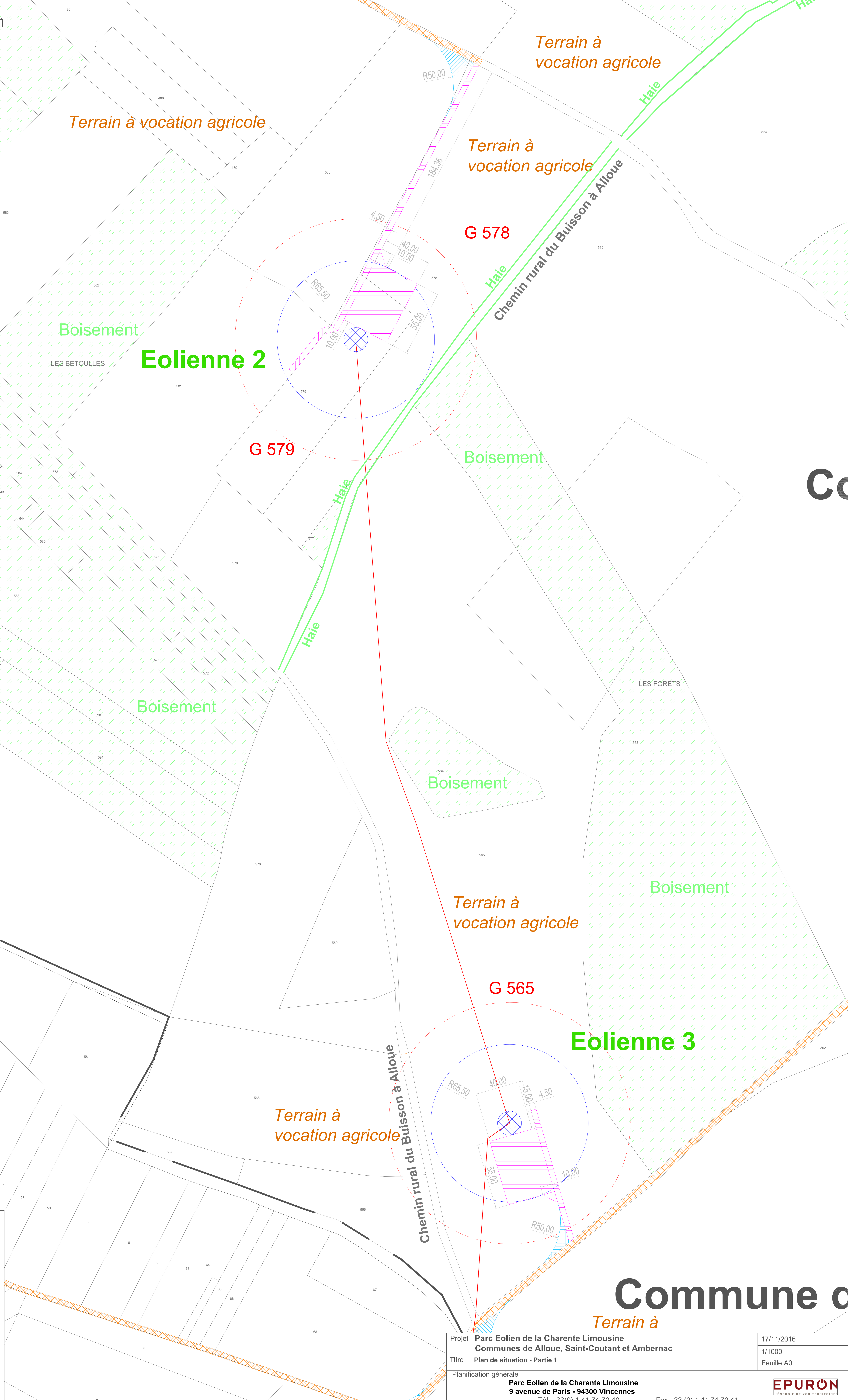



0 50 100 m



Nord

Rayon d'affichage: 6km



- Câble électrique interne
- Fondation de l'éolienne
- Survol de l'éolienne
- Chemin existant à renforcer
- Plateforme et chemin à créer
- Virage à créer
- Cercle de 35m par rapport au bout des pales
- Route départementale
- Voie publique communale
- Parcelle cadastrale
- Limite communale
- Zone boisée
- Point d'eau
- Canalisations de gaz (non présente sur le plan)
- Voie ferrée (non présente sur le plan)
- Canalisations d'eau (non présente sur le plan)

Projet	Parc Eolien de la Charente Limousine Communes de Alloue, Saint-Coutant et Ambernac	17/11/2016
Titre	Plan de situation - Partie 1	1/1000
Planification générale	Parc Eolien de la Charente Limousine 9 avenue de Paris - 94300 Vincennes Tél. +33(0) 1 41 74 70 40	Feuille A0
		Fax +33 (0) 1 41 74 70 41

